

Der Essener Domschatz – ein Kirchenschatz von europäischem Rang 20 %

📍 45127 Essen



Ihr Kartenvorteil

Erhalten Sie **20 % auf den regulären Eintrittspreis** in die Domschatzkammer in der Essener Innenstadt (4,00 € statt 5,00 €).

Die RuhrpowerCard muss einfach nur beim Bezahlen vor Ort vorgezeigt werden.

Beschreibung

Ein Besuch des Essener Domschatzes mit seiner Goldschmiedekunst von Weltrang ist ein absolutes Muss! Hier erlebt man eine Zeitreise durch über 1000 Jahre, hin zu den kulturellen Wurzeln der Ruhrregion. Herausragende Kunstwerke spiegeln die mittelalterliche Geschichte der Stadt Essen.

Erleben Sie den Essener Domschatz hautnah in der Innenstadt und begeben Sie sich auf eine Reise in die Vergangenheit.

Schauen Sie mit der Kundenkarte einfach vorbei und erhalten den Rabatt.

Wir freuen uns auf Sie.

Über den Anbieter

Domschatzkammer Essen

Burgplatz 2
45127 Essen



 [Route planen](#)

Weitere Informationen

Telefon: +49 0201 2204206

Faxnummer: +49 0201 2204236

E-Mail: domschatz@bistum-essen.de

Internet: <https://www.domschatz-essen.de>




Anfahrt


Von: 58239 Schwerte-Villigst, Deutschland


Nach: Burgpl. 2, 45127 Essen, Deutschland


 44 Minuten (49,2 km)


[Auf Google Maps ansehen](#) 

 Auf **Langer Weg** nach **Nordosten** starten
3 Minuten (1,0 km)












 **Rechts** abbiegen
2 Minuten (0,7 km)

 **Rechts** abbiegen auf **Letmather Str./B236**
3 Minuten (1,7 km)

 **Rechts** abbiegen auf **Ruhrtalstraße** (Schilder nach **Dortmund/A45/Frankfurt/Hagen/Westhofen**)
Den Kreisverkehr passieren
2 Minuten (1,5 km)

 Auf **A45** über die Auffahrt **Dortmund/Köln/Bremen**
8 Minuten (12,4 km)

 Am Autobahnkreuz **7-Kreuz Dortmund/Wittenrechts** halten und den Schildern **A448** in Richtung **Bochum/Witten** folgen
1 Minute (0,2 km)

-
-  Leicht **rechts** abbiegen auf die Auffahrt nach **A448**
1 Minute (1,0 km)
-
-  Weiter auf **A448**
11 Minuten (17,7 km)
-
-  Bei Ausfahrt **A40** Richtung **Essen/BO-Wattenscheid** fahren
7 Minuten (10,8 km)
-
-  Ausfahrt Richtung **E-Huttrop**
1 Minute (91 m)
-
-  Weiter auf **Von-der-Tann-Straße**
1 Minute (0,4 km)
-
-  **Rechts** abbiegen auf **Steeler Str.**
2 Minuten (0,6 km)
-
-  Weiter auf **Varnhorststraße**
1 Minute (0,3 km)
-
-  **Rechts** abbiegen auf **Bernestraße/Schützenbahn**
1 Minute (69 m)
-
-  Leicht **rechts** abbiegen, um auf **Bernestraße/Schützenbahn** zu bleiben
1 Minute (0,4 km)
-
-  Scharf **links** abbiegen, um auf **Schützenbahn** zu bleiben
1 Minute (0,3 km)
-
-  **Rechts** abbiegen auf **Burgpl.**
Für den öffentlichen Durchgang gesperrte Straße
Das Ziel befindet sich auf der rechten Seite
1 Minute (0,1 km)
-