

Rhein-Nahe Touristik e.V. 10%

📍 55422 Bacharach

Ihr Kartenvorteil

Bei Vorlage der Kundenkarte erhält der Karteninhaber 10% Ermäßigung auf eine Themenführung.

Beschreibung

Bacharach liegt im UNESCO-Welterbe Oberes Mittelrheintal und begeistert die Besucher mit einem einzigartigen historischen Ortskern. Mit den Welterbeführungen möchte man Sie einladen, die Vielfalt und Einzigartigkeit der alten Weinstadt zu entdecken.

Über den Anbieter

Rhein-Nahe Touristik e.V.

Oberstr. 10
55422 Bacharach

[📍 Route planen](#)

Weitere Informationen

Telefon: +49 6743 91 93 03

E-Mail: info@rhein-nahe-touristik.de



Internet: <http://www.rhein-nahe-touristik.de>

Buchungsinformation

Telefon: +49 6743 91 93 03


E-Mail: info@rhein-nahe-touristik.de

Internet: <http://www.rhein-nahe-touristik.de>


Anfahrt


Von: 58239 Schwerte-Villigst, Deutschland


Nach: Oberstraße 12, 55422 Bacharach, Deutschland


 2 Stunden, 49 Minuten (234 km)


[Auf Google Maps ansehen](#) 


 Auf **Langer Weg** nach **Nordosten** starten
3 Minuten (1,0 km)

 **Rechts** abbiegen
2 Minuten (0,7 km)

 **Rechts** abbiegen auf **Letmather Str./B236**
3 Minuten (1,7 km)

 **Rechts** abbiegen auf **Ruhrtalstraße** (Schilder nach **Dortmund/A45/Frankfurt/Hagen/Westhofen**)
Den Kreisverkehr passieren
2 Minuten (1,5 km)

 Auf **A45** über die Auffahrt **Dortmund/Köln/Bremen**
2 Minuten (2,5 km)

 Am Autobahnkreuz **9-Westhofener Kreuzrechts** halten und den Schildern **A1** in Richtung **Köln** folgen
41 Minuten (64,0 km)

 Ausfahrt Richtung **A3**

1 Minute (0,9 km)

↑ Auf **A3** über die Auffahrt **Frankfurt a.M./Leverkusen**
10 Minuten (14,0 km)

↗ Am Autobahnkreuz **28-Dreieck Köln-Heumarrechts** halten und den Schildern **A4** in Richtung **Aachen/Köln-Süd** folgen
1 Minute (0,6 km)

↖ Leicht **links** abbiegen auf **A59** nach **Bonn/Flughafen Köln/Bonn**
1 Minute (1,0 km)

↑ Weiter auf **A59**
12 Minuten (19,2 km)

↗ Am Autobahnkreuz **40-Dreieck Bonn-Nordostrechts** halten und den Schildern **A565** in Richtung **Koblenz/Bonn** folgen
1 Minute (0,8 km)

↑ Weiter auf **A565**
15 Minuten (23,5 km)

↑ Bei Ausfahrt **12-Kreuz Meckenheim** in **A61** Richtung **Koblenz Trier/Bad Neuenahr-Ahrweiler** einfädeln
57 Minuten (87,8 km)

↗ Bei Ausfahrt **44-Laudert** Richtung **Kisselbach/Wiebelsheim** fahren
1 Minute (0,4 km)

↗ Auf **L217** fahren
1 Minute (1,3 km)

↘ **Rechts** abbiegen auf **K88**
4 Minuten (4,4 km)

↑ Weiter auf **Römerstraße/K88**
1 Minute (0,6 km)

↘ **Rechts** abbiegen auf **Am Dorfbrunnen**
1 Minute (0,1 km)

↑ Weiter auf **K88**

↑ weiter auf **K88**
3 Minuten (3,1 km)

↑ Weiter auf **Pfalzgrafenstraße/K88**
1 Minute (0,4 km)

↪ **Rechts** abbiegen auf **Bacharacher Str.**
1 Minute (0,2 km)

↑ Weiter auf **K89**
1 Minute (0,1 km)

↑ Weiter auf **K21**
1 Minute (0,1 km)

↑ Weiter auf **Rheingoldstraße/K21**
1 Minute (0,5 km)

↑ Weiter auf **K21**
4 Minuten (3,2 km)

↑ Weiter auf **Koblenzer Str./K21**
1 Minute (0,3 km)

↑ Weiter auf **Oberstraße**
Das Ziel befindet sich auf der rechten Seite
1 Minute (0,3 km)
