

# Bräunungsstudio Karibik

📍 15890 Eisenhüttenstadt



## Ihr Kartenvorteil

10 % Rabatt auf die Anwendungen Dreamwater Lounge und mon amie, NEU: 10 % Rabatt auf den Gutscheinkauf für die Dreamwater Lounge.

## Beschreibung

Nur bei uns: Beratung und Betreuung durch zertifiziertes Personal, Hautbestimmung mit Dosierungsplan und Beratungsprotokoll, 6 Solarien und Stressbewältigung in der Dreamwater Lounge – die Aufwassermassage in Verbindung mit BrainLight. Tanken Sie außerdem frische Lebenskraft in der wohltuenden Lichtatmosphäre von mon amie – das perfekte Zusammenspiel von Collagen-Licht-Therapie und wahlweise UV-Besonnung.

## Über den Anbieter

### Bräunungsstudio Karibik

Fellertstraße 15  
15890 Eisenhüttenstadt

[Route planen](#)

### Weitere Informationen

Telefon: +49(0)336423 58



## Buchungsinformation


Telefon: +49(0)336423 58

Internet: [www.braeunungsstudio-karibik.de](http://www.braeunungsstudio-karibik.de)


## Anfahrt

Von: 58239 Schwerte-Villigst, Deutschland


Nach: Fellertstraße 15, 15890 Eisenhüttenstadt, Deutschland

 6 Stunden, 1 Minute (580 km)


[Auf Google Maps ansehen](#) 

 Auf **Langer Weg** nach **Nordosten** starten  
3 Minuten (1,0 km)


---

 **Rechts** abbiegen  
2 Minuten (0,7 km)


---

 **Links** abbiegen auf **Letmather Str./B236**  
2 Minuten (1,0 km)


---

 **Links** abbiegen auf **Bethunestraße/B236**  
Weiter auf B236  
6 Minuten (2,9 km)


---

 **Rechts** abbiegen  
1 Minute (0,3 km)

---

 Auf **A1** fahren  
13 Minuten (18,7 km)

---

 Am Autobahnkreuz **82-Kreuz Kamenerrechts** halten und den Schildern **A2** in Richtung **Hannover**, **Bielefeld** folgen  
43 Minuten (75,1 km)

---

↑ Am Autobahnkreuz **25-Kreuz Bielefeldrechts** halten und den Schildern **A33** in Richtung **Osnabrück/Bielefeld** folgen  
1 Minute (0,6 km)

---

↑ Auf **A2** über die Auffahrt **Hannover/Bielefeld-Süd**  
3 Stunden, 19 Minuten (336 km)

---

↑ Weiter auf **A10**  
4 Minuten (7,2 km)

---

↑ Ausfahrt **A10** Richtung **Frankfurt (Oder)/Berlin-Zentrum/Potsdam**  
1 Minute (1,2 km)

---

↗ Auf **A9** fahren  
1 Minute (0,5 km)

---

↑ Weiter auf **A10**  
32 Minuten (56,0 km)

---

↗ Ausfahrt **A12** Richtung **Warschau/Warszawa/Frankfurt(Oder)**  
1 Minute (1,7 km)

---

↑ Weiter auf **A12**  
31 Minuten (52,7 km)

---

↗ Bei Ausfahrt **9-Frankfurt (Oder)-Mitte** auf **B112** in Richtung **Frankfurt (O.)-Mitte/Eisenhüttenstad** fahren  
1 Minute (0,6 km)

---

↗ **Rechts** abbiegen auf **Eisenhüttenstädter Chaussee/B112**  
Weiter auf B112  
18 Minuten (22,4 km)

---

↑ Geradeaus auf **Beeskower Str.**  
2 Minuten (1,4 km)

---

↑ Weiter auf **Fellertstraße**  
Das Ziel befindet sich auf der rechten Seite  
1 Minute (0,5 km)

---

