

Urlaubsguru - inspires to book - Finde Deinen Traumurlaub 6 %

----- Kein Reisebüro




Ihr Kartenvorteil

Sie erhalten mit der RuhrpowerCard einen **Preisvorteil in Höhe von 6 % auf alle Pauschalreisen**. Geben Sie einfach [hier](#) den Gutschein-Code UG-C4P5-H2G5-D1E1 direkt bei der Buchung in das dafür vorgesehene Feld ein. Bitte beachten Sie, dass bei der Buchung zunächst der volle Reisepreis an den Reiseveranstalter zu bezahlen ist. Der Cashback in Höhe von 6 % des Reisepreises wird automatisch fünf Werktage nach der Anreise auf das angegebene Bankkonto überwiesen. Dafür müssen Sie nur die Bankdaten über den Link in der Buchungsbestätigungsmail hinterlegen. Der exakte Betrag wird in der Buchungsbestätigungsmail ausgewiesen, den Sie unmittelbar nach der Buchung von Urlaubsguru bekommen. Eine Barauszahlung ist nicht möglich und der Gutschein darf nicht verkauft oder auf externen Seiten veröffentlicht werden.

Beschreibung

Urlaub ist die schönste Zeit des Jahres! Buchen Sie den nächsten Traumurlaub bei Urlaubsguru. Bei Urlaubsguru finden Sie die besten Angebote für die Pauschalreisen, Fernreisen und Last-Minute-Urlaube. Entdecken Sie die große Auswahl an Reisezielen und stellen Sie die Reise nach Ihren individuellen Wünschen zusammen. Buchen Sie mit nur wenigen Klicks die nächste Auszeit und erhalten 6 % Rabatt auf die nächste Pauschalreise.

Über den Anbieter



Urlaubsguru - inspires to book

Firmensitz

----- Kein Reisebüro

 [Route planen](#)

Weitere Informationen

Internet: <https://www.urlaubsguru.de>

Buchungsinformation

Internet: <https://buchen.urlaubsguru.de>


Anfahrt


Von: 58239 Schwerte-Villigst, Deutschland


Nach: Kleine Deichstraße 20, 06667 Weißenfels, Deutschland


 3 Stunden, 10 Minuten (249 km)


[Auf Google Maps ansehen](#) 

 Auf **Langer Weg** nach **Nordosten** starten
3 Minuten (1,0 km)


 **Rechts** abbiegen
2 Minuten (0,7 km)


 **Links** abbiegen auf **Letmather Str./B236**
2 Minuten (1,0 km)


 **Links** abbiegen auf **Bethunestraße/B236**
Weiter auf B236
6 Minuten (2,9 km)


 **Rechts** abbiegen
1 Minute (0,3 km)




 Auf **A1** fahren
6 Minuten (9,1 km)


 Ausfahrt Richtung **A44**
1 Minute (0,9 km)


 Auf **A44** über die Auffahrt **Kassel/Paderborn**
1 Stunde, 32 Minuten (147 km)


 Am Autobahnkreuz **70-Dreieck Kassel-Süd** den Schildern **A7** in Richtung **Hamburg/Hannover/Kassel** folgen
4 Minuten (6,5 km)


 Ausfahrt **B7** Richtung **Kassel-Ost/Eisenach/Eschwege/Kaufungen**
1 Minute (0,6 km)


 **Links** abbiegen auf **B7**
10 Minuten (11,3 km)


 **Rechts** auf die Auffahrt nach **Eschwege** abbiegen
1 Minute (0,3 km)

 Weiter auf **A44**
17 Minuten (26,8 km)

 Ausfahrt auf **B27**
1 Minute (1,5 km)

 **Rechts** abbiegen auf **Bahnhofstraße**
2 Minuten (1,0 km)

 **Links** abbiegen auf **Landstraße/B452**
Weiter auf B452
5 Minuten (5,5 km)

 **Links** abbiegen auf **Augustastrasse/B452**
Weiter auf B452
1 Minute (0,7 km)

 Im Kreisverkehr **erste** Ausfahrt (**Bahnhofstraße/B249**) nehmen

1 Minute (0,2 km)

↶ **Links** abbiegen auf **B249**

15 Minuten (17,1 km)

↷ **Rechts** abbiegen auf **Katharinenberger Str.**

1 Minute (1,3 km)

↑ Weiter auf **Brunkelstraße**

1 Minute (0,2 km)

↷ **Rechts** abbiegen auf **Herrenstraße**

1 Minute (0,3 km)

↑ Weiter auf **Bahnhofstraße**

1 Minute (0,4 km)

↑ Weiter auf **L2104**

3 Minuten (2,4 km)

↶ Leicht **links** abbiegen auf **Treffurter Str.**

1 Minute (0,1 km)

↑ Weiter auf **Hauptstraße**

1 Minute (0,3 km)

↑ **Hauptstraße** verläuft nach **rechts** und wird zu **Bahnhofstraße**

2 Minuten (1,3 km)

↑ Weiter auf **L2104**

4 Minuten (5,3 km)

↑ Weiter auf **Heyeröder Str./L2104**

1 Minute (0,8 km)

↑ Geradeaus auf **Am Anger**

1 Minute (84 m)

↑ Geradeaus auf **Bahnhofstraße**

3 Minuten (1,3 km)

↷ **Rechts** abbiegen auf **Oststraße**

 **Rechts** abbiegen auf **Oststraße**


1 Minute (0,1 km)

 Im Kreisverkehr **zweite** Ausfahrt (**L2104**) nehmen

1 Minute (0,3 km)

 Weiter auf **Mühlhäuser Str./L2104**

1 Minute (0,1 km)

 **Links** abbiegen auf **Weisenheimer Weg**

Das Ziel befindet sich auf der linken Seite.

1 Minute (0,8 km)
