

# 4. Brass & Popfestival Tübingen vom 26. bis 28. Juni 2025

SPEZIAL

📍 72072 Tübingen



## Ihr Kartenvorteil

Sie erhalten mit der RuhrpowerCard **den ermäßigten Eintrittspreis auf die Konzerte am 26.06. (28€ statt 31,50€), 27.06. (18€ statt 23€) und am 28.06. (27€ statt 30€)** im Vorverkauf oder durch Vorlage der RuhrpowerCard an der Abendkasse

Hier erhalten Sie Tickets im Vorverkauf

## Beschreibung

Tübingen und seine Region ist mit seinem weltoffenen, studentischem Publikum und seiner schönen Altstadt der perfekte Ort für das Brass & Popfestival. Das Festival wächst kontinuierlich und präsentiert mit der 4. Ausgabe nun 3 große Konzerte in der "Panzerhalle" in Tübingen, die bereits als Festivallocation etabliert ist. Holen Sie sich jetzt ihre vergünstigten Tickets für drei tolle Konzerte mit nationalen und internationalen Bands!

## Über den Anbieter

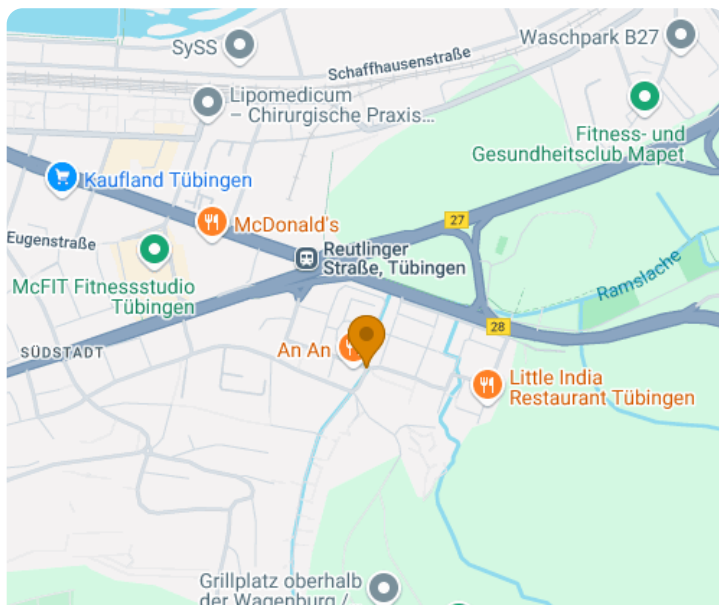
### 4. Tübinger Brassfestival

Panzerhalle Französisches Viertel

Aixer Straße

72072 Tübingen

📍 Route planen



## Weitere Informationen




E-Mail: [flam.tsv@googlemail.com](mailto:flam.tsv@googlemail.com)

Internet: <https://www.brassfestivaltuebingen.de/>


## Anfahrt

Von: 58239 Schwerte-Villigst, Deutschland


Nach: Aixer Str. 46, 72072 Tübingen, Deutschland

 4 Stunden, 57 Minuten (442 km)


[Auf Google Maps ansehen](#) 

 Auf **Langer Weg** nach **Nordosten** starten  
3 Minuten (1,0 km)


---

 **Rechts** abbiegen  
2 Minuten (0,7 km)


---

 **Rechts** abbiegen auf **Letmather Str./B236**  
3 Minuten (1,7 km)

---

 **Rechts** abbiegen auf **Ruhrtalstraße** (Schilder nach **Dortmund/A45/Frankfurt/Hagen/Westhofen**)  
Den Kreisverkehr passieren  
3 Minuten (1,8 km)


---

 **Links** abbiegen auf **A45** Richtung **Frankfurt a. M**  
13 Minuten (19,9 km)


---

 Ausfahrt auf der **linken** Seite Richtung **L692** nehmen  
1 Minute (0,6 km)

---

 Im Kreisverkehr **erste** Ausfahrt (**L692**) nehmen  
3 Minuten (1,6 km)

---

 **Links** abbiegen auf **Heedfelder Str.**  
7 Minuten (3,9 km)

---

↑ **Heedfelder Str.** verläuft leicht nach **rechts** und wird zu **Knapper Str.**  
1 Minute (0,1 km)

---

↪ **Rechts** abbiegen auf **Parkstraße**  
1 Minute (0,1 km)

---

↶ **Links** abbiegen auf **Weststraße**  
1 Minute (0,6 km)

---

↑ Weiter auf **Sauerfelder Str.**  
1 Minute (0,7 km)

---

↑ Weiter auf **Hochstraße**  
2 Minuten (0,9 km)

---

↑ Weiter auf **Herscheider Landstraße**  
4 Minuten (2,7 km)

---

↻ Im Kreisverkehr **zweite** Ausfahrt (**L561**) nehmen  
1 Minute (0,2 km)

---

↑ Auf **A45** über die Auffahrt **Frankfurt a.M.**  
1 Stunde, 21 Minuten (127 km)

---

↑ Am Autobahnkreuz **35-Gambacher Kreuz** **rechts** halten und den Schildern **A5** in Richtung **Basel/Frankfurt/Wiesbaden** folgen  
42 Minuten (72,9 km)

---

↑ Bei der Ausfahrt abfahren und auf **A5** Richtung **Basel/Karlsruhe/Heidelberg** bleiben  
1 Stunde, 2 Minuten (105 km)

---

↑ Am Autobahnkreuz **46** **rechts** halten und den Schildern **A8** in Richtung **München/Stuttgart/Pforzheim** folgen  
44 Minuten (67,5 km)

---

↑ Am Autobahnkreuz **52a-52b-Kreuz** **Stuttgart-Degerloch-Kreuz** **Stuttgart-Möhringen-Stuttgart-Möhringen** **rechts** halten und den Schildern **B27** in Richtung **Tübingen/Reutlingen/Filderstadt** folgen  
20 Minuten (32,6 km)

---

↶ **Links** abbiegen auf **Schweickhardtstraße**

1 Minute (0,1 km)

---

↩ **Links** abbiegen auf **Eisenhutstraße**

1 Minute (0,4 km)

---

↩ **Links** abbiegen auf **Wennfelder Garten**

1 Minute (63 m)

---

Powered by Google, ©2025 Google

---